

## JOURNÉES TERRAIN 15 ET 16 MARS 2021

Dans le cadre du projet “Vers une gestion durable des haies de la Creuse”, lauréat de l’appel à projets national MobBiodiv’2020 de l’Office Français de la Biodiversité, **nous organisons, les 15 et 16 mars prochains plusieurs visites de terrain** afin de préparer le diagnostic du bocage creusois.

Ce diagnostic permettra d’évaluer l’état de l’ensemble des haies du département afin d’en partager une connaissance commune et de disposer d’un outil permettant d’orienter les choix de gestion et d’aménagement du territoire.

Le diagnostic va être réalisé essentiellement entre avril et octobre 2021. Nous serons heureux de pouvoir y associer des citoyens intéressés par cette démarche.

Afin que vous puissiez prendre connaissance de la méthode de diagnostic et rencontrer les principaux partenaires du projet, **nous vous invitons à vous joindre à nous** lors d’une ou plusieurs des sorties de terrain (voir dates et lieux ci-après).

Chacun des 3 trajets sera ponctué d’arrêts permettant d’échanger autour des différentes formes de haies creusoises.

Pour toute information complémentaire concernant l’organisation de ces journées :

**CPIE des Pays Creusois**

haies@cpiepayscreusois.com

05 55 61 95 87

**CAUE de la Creuse**

caue23@caue23.fr

05 55 30 27 56

## COMMUNIQUÉ DE PRESSE *du 10 mars 2021*

Associations porteuses du projet



Cofinanceurs du projet



Lundi 15 mars 2021

RDV 9h à l'église de Saint-Etienne-de-Fursac

Secteur "Campagne parc "

## Carte de l'itinéraire de terrain du lundi matin 15 mars

### Principales informations

— Itinéraire du lundi 15 mars matin

● Point de rendez-vous du lundi matin : église de Saint-Etienne de Fursac





Lundi 15 mars 2021

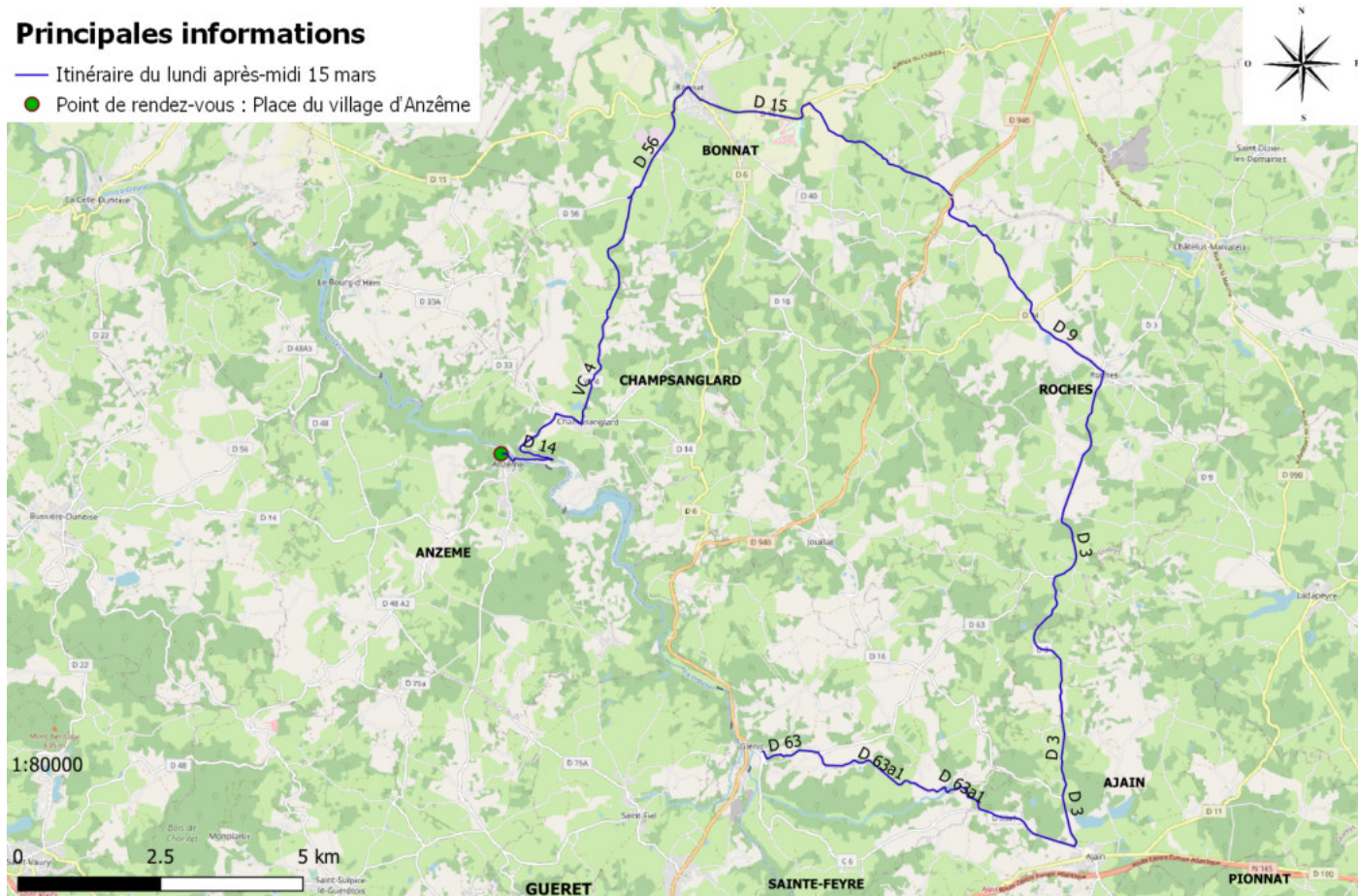
RDV 14h au CPIE des Pays Creusois (16 rue Alexandre Guillon - Guéret)

Secteur "Basse Marche"

### Carte de l'itinéraire de terrain du lundi après-midi 15 mars

#### Principales informations

-  Itinéraire du lundi après-midi 15 mars
-  Point de rendez-vous : Place du village d'Anzême

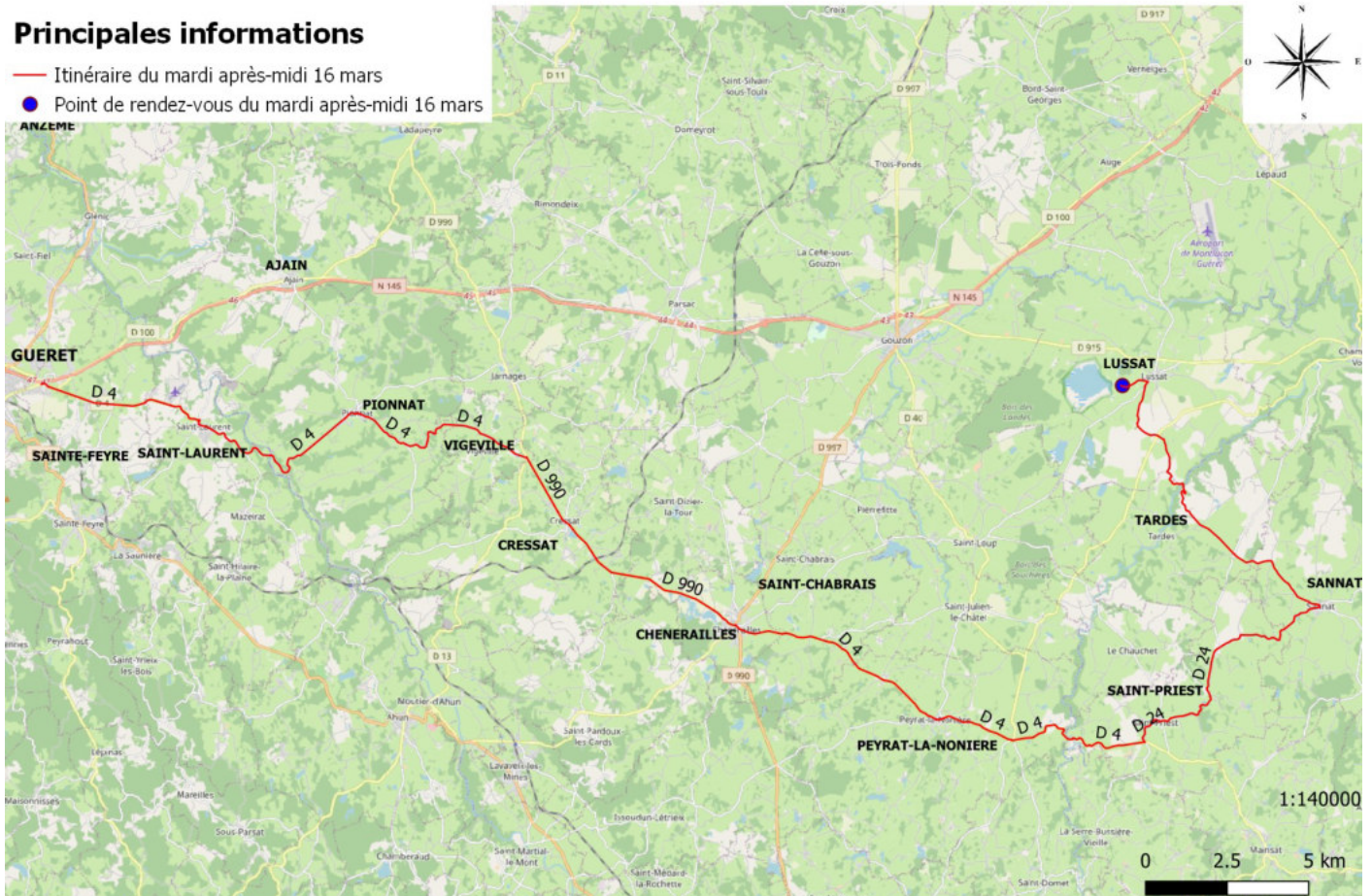


**Mardi 16 mars 2021**  
**RDV 14h à la réserve de l'Etang des Landes (Lussat)**  
**Secteur "Basse Marche "**

**Carte de l'itinéraire de terrain du mardi après-midi 16 mars**

**Principales informations**

- Itinéraire du mardi après-midi 16 mars
- Point de rendez-vous du mardi après-midi 16 mars



### PILOTAGE DU PROJET



Stéphane VASSEL - 05 55 61 95 87 - [haies@cpiepayscreusois.com](mailto:haies@cpiepayscreusois.com)

16 rue Alexandre Guillon - 23 000 GUÉRET



Marin BAUDIN - 05 44 30 27 56 - [paysagiste-conseils@caue23.fr](mailto:paysagiste-conseils@caue23.fr)

1 avenue Jean-Baptiste Defumade - 23 320 SAINT-VAURY



Françoise SIRE - 05 49 07 64 02 - [contact@promhaies.net](mailto:contact@promhaies.net)

11 allée des Châtaigniers Maison de la Forêt et du Bois - 79 190 MONTALEMBERT



Catherine MORET - [contact@afac-agroforesteries.fr](mailto:contact@afac-agroforesteries.fr)

38 rue Saint Sabin - 75 011 PARIS

